

1. 土地・気象

1. 地 勢

面 積	東 西	南 北	周 囲
156.03 km ²	12.5 km	14.0 km	58.7 km

※平成26年10月1日現在

資料：国土交通省国土地理院

2. 役場の位置

所 在 地	地番	長野県北佐久郡軽井沢町大字長倉字蓬田2381番地1
	東経	138度35分50秒
	北緯	36度20分54秒
	海拔	938m

※東経・北緯：平成26年4月1日現在

資料：国土交通省国土地理院

※海拔：平成23年10月31日現在

3. 土地の面積

単位：km²

総面積	宅地	田	畑	山林	原野	その他
156.03	24.47	2.00	3.46	86.19	9.09	30.82
(100%)	15.68	1.28	2.22	55.24	5.83	19.75

資料：令和4年度概要調査

4. 沿革

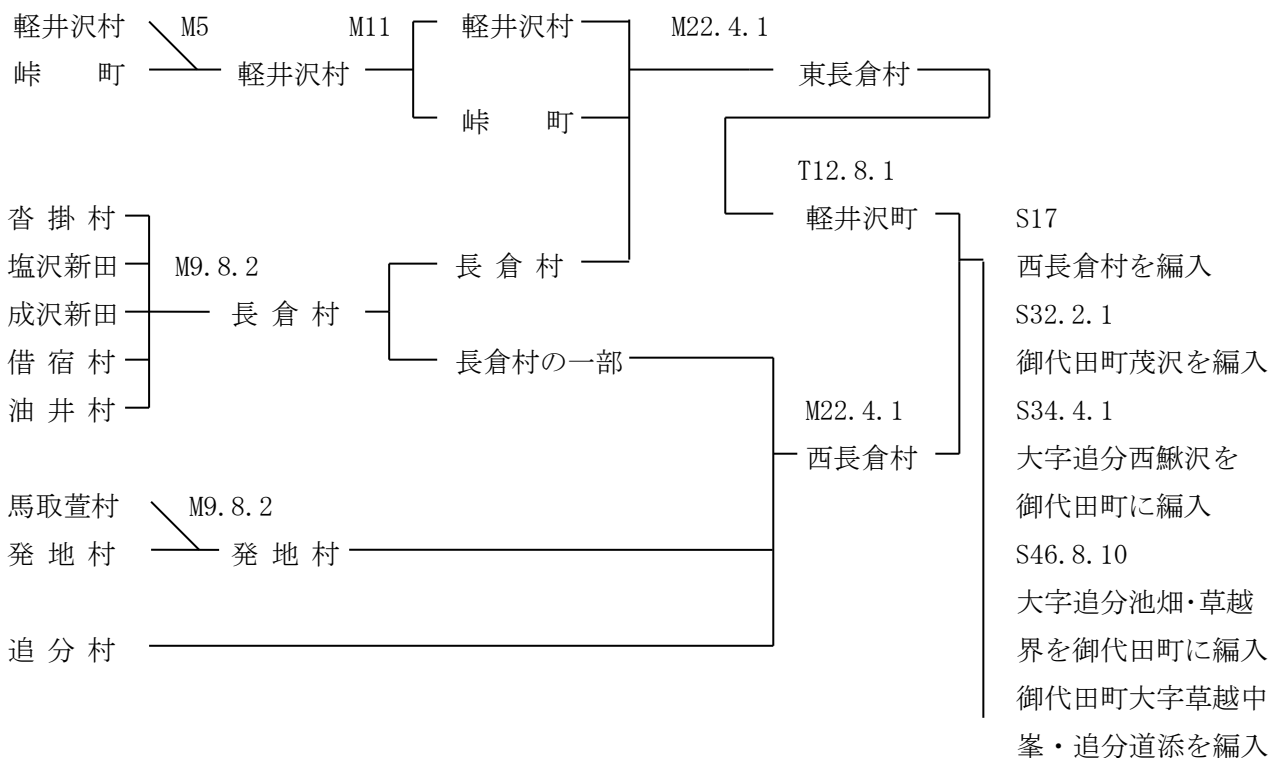
○ 現在の大字

峠町（とうげまち） 軽井沢（かるいざわ） 長倉（ながくら）
 発地（ほっち） 追分（おいわけ） 茂沢（もざわ）
 草越（くさごえ）

○ 区画整理に伴う町名の変更によるもの

軽井沢 軽井沢東 中軽井沢
 （かるいざわ） （かるいざわひがし） （なかがるいざわ）

○ 明治以降の町村合併図



5. 気象の概況

年次	気 温			平均湿度 (%)	平均 風速 (m/s)	最大 風速 (m/s)	降水量 (mm)	最深 積雪 (cm)	日照率 (%)
	平均 (°C)	最高 (°C)	最低 (°C)						
平成25	8.8	33.5	-15.8	77	1.7	7.1	964.5	27	48
26	8.3	31.5	-14.2	78	1.7	7.5	1,343.5	99	47
27	9.0	31.9	-13.7	81	2.3	9.0	1,178.0	34	45
28	9.1	30.8	-16.0	83	2.3	9.3	1,377.0	51	45
29	8.3	30.3	-15.0	81	2.3	10.3	1,255.0	37	50
30	9.3	32.9	-14.9	81	2.3	10.1	1,239.5	16	50
令和元	9.0	31.5	-11.3	83	2.3]	12.3]	1,530.0	16	46]
2	9.2	31.9	-13.0	84	2.2	9.6	1,391.0	28	45
3	9.1	30.3	-12.0	81	2.3	11.3	1,310.5	19	48
4	8.8	32.1	-14.2	83	2.3	9.8]	1,206.5	32	47

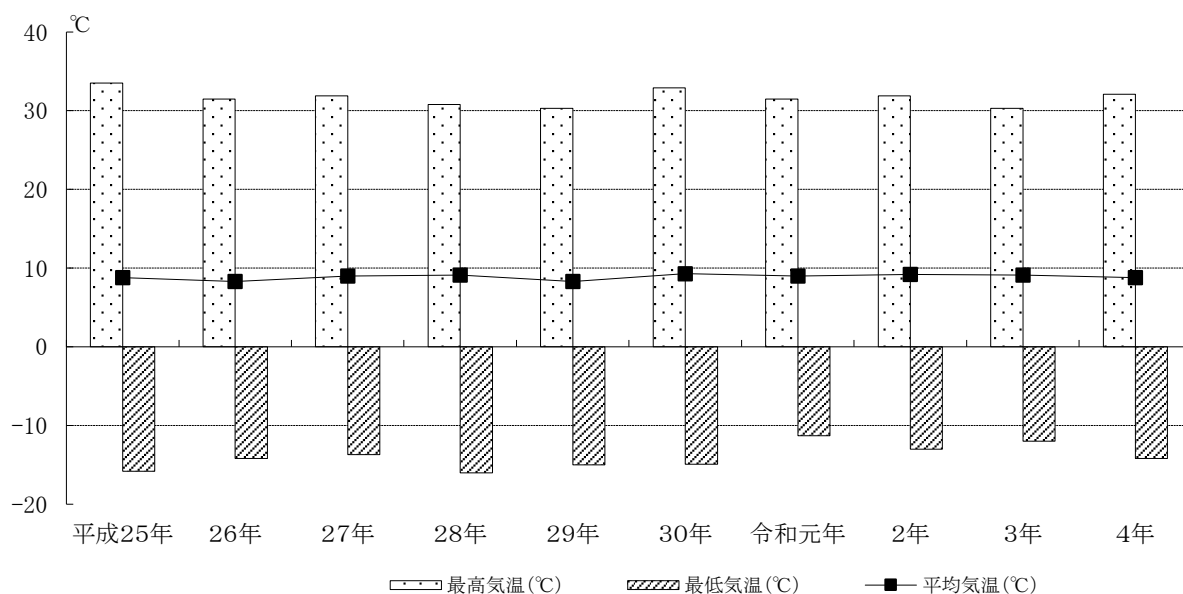
資料:長野地方気象台

※軽井沢特別地域気象観測所(平成21年9月までは軽井沢測候所)の記録による

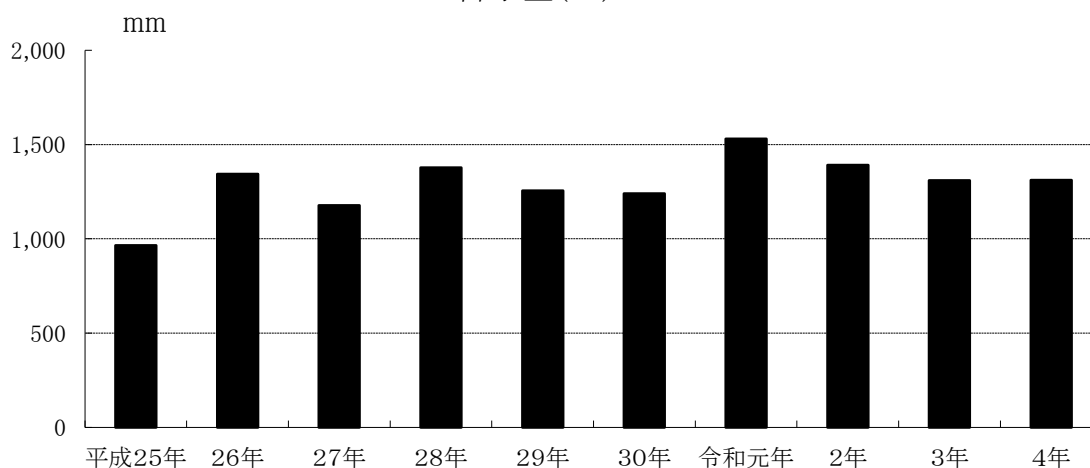
※最深積雪は前年11月から当年4月までの積雪の最大値

※]は統計を行う対象資料が許容範囲を超えて欠けています(資料不足値)

気象の概況



降水量 (mm)



6. 月別の気温

項目 月	令和3年			令和4年		
	平均(℃)	最高(℃)	最低(℃)	平均(℃)	最高(℃)	最低(℃)
1月	-2.7	9.6	-12.0	-4.2	6.9	-13.9
2月	-0.3	17.3	-10.6	-4.1	8.3	-14.2
3月	3.7	21.6	-7.0	2.6	20.1	-9.2
4月	6.5	20.7	-6.4	8.5	25.1	-8.2
5月	12.8	24.6	-0.4	11.8	26.3	-2.1
6月	16.1	26.3	5.4	16.7	32.1	5.9
7月	20.2	30.3	13.9	20.9	31.6	14.5
8月	20.9	30.0	15.0	21.1	30.6	14.4
9月	15.7	26.0	9.0	17.7	26.9	7.5
10月	10.8	25.5	-1.2	9.7	24.4	-2.5
11月	5.2	15.7	-6.2	5.8	17.2	-2.6
12月	-0.1	11.7	-11.4	-1.1	11.5	-9.3

資料:長野地方気象台

※)は、統計を行う対象資料が許容範囲で欠けていますが、上位の統計を用いる際は一部の例外を除いて正常値(資料が欠けていない)と同等に扱います(準正常値)。

7. 浅間山の活動概況

項目 年次	噴火回数	火山性地震・微動回数			噴煙量(観測日数)			
		地震 (震度1以上)	微動	少量以下	中量	やや多量	多量以上	
平成25	0	2,425	0	15	165	0	0	0
26	0	5,365	0	118	136	0	0	0
27	2	15,071	0	164	180	6	0	0
28	0	16,225	0	395	192	3	0	0
29	0	17,103	0	125	256	16	0	0
30	0	15,604	0	718	254	0	0	0
令和元	2	8,279	0	499	234	0	0	0
2	0	5,993	0	64	298	18	0	0
3	0	5,457	0	91	307	4	1	0
4	0	2,858	0	44	269	1	0	0

資料:気象庁浅間山火山防災連絡事務所

※地震・微動回数は石尊観測点(火口から南2.0km)における観測結果

※噴煙量は監視カメラを用いた観測結果