1：2,500 土地利用計画基本図
63－1

# 【旧軽井沢エリア】特別用途地区（案）区域図（１／３）

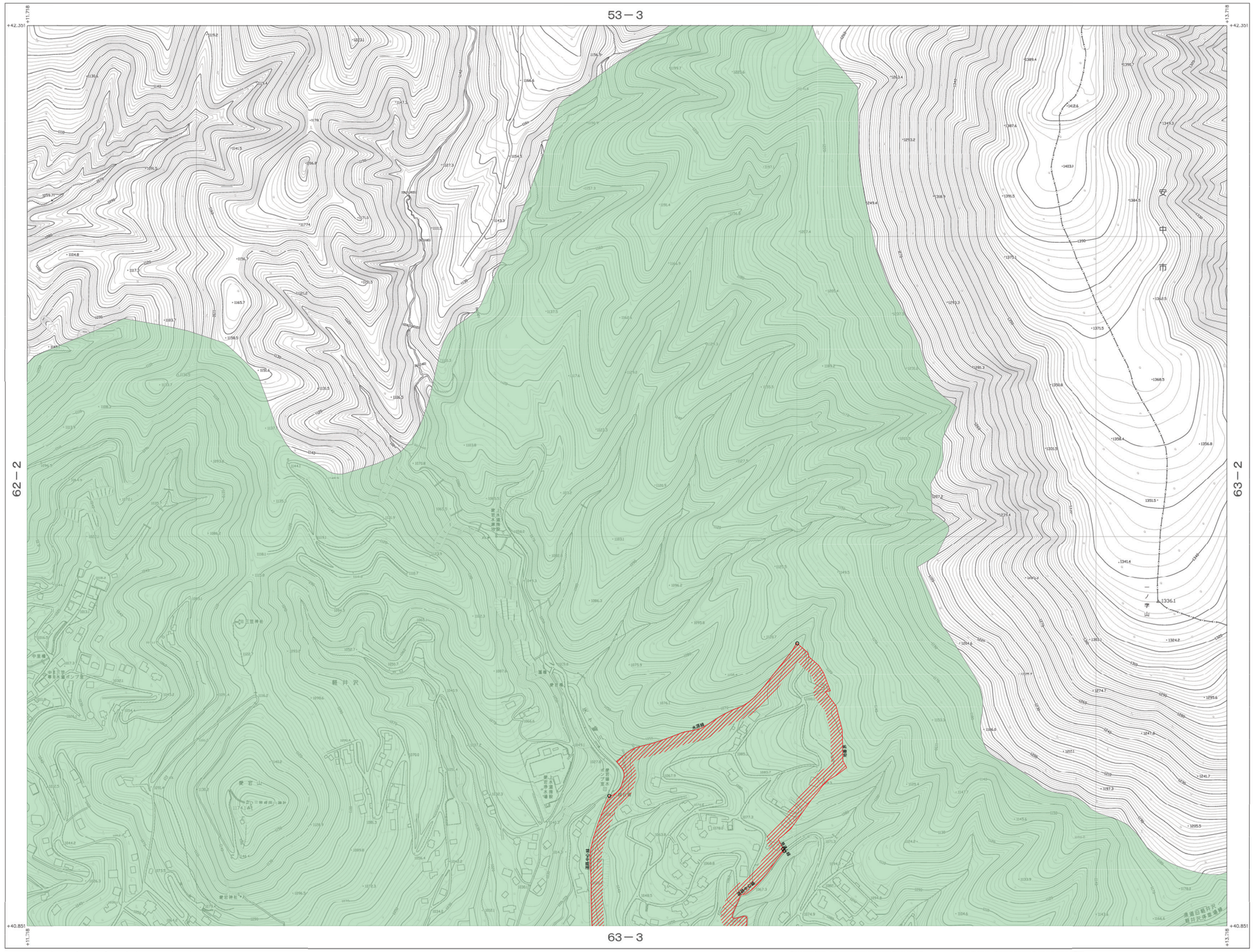
53－3
63－3
62－2
63－2
安中市
一ノ字山
軽井沢
東谷山
水道線
水道線
水道線

1：2,500 土地利用計画基本図
63－3

# 【旧軽井沢エリア】特別用途地区（案） 区域図（２／３）

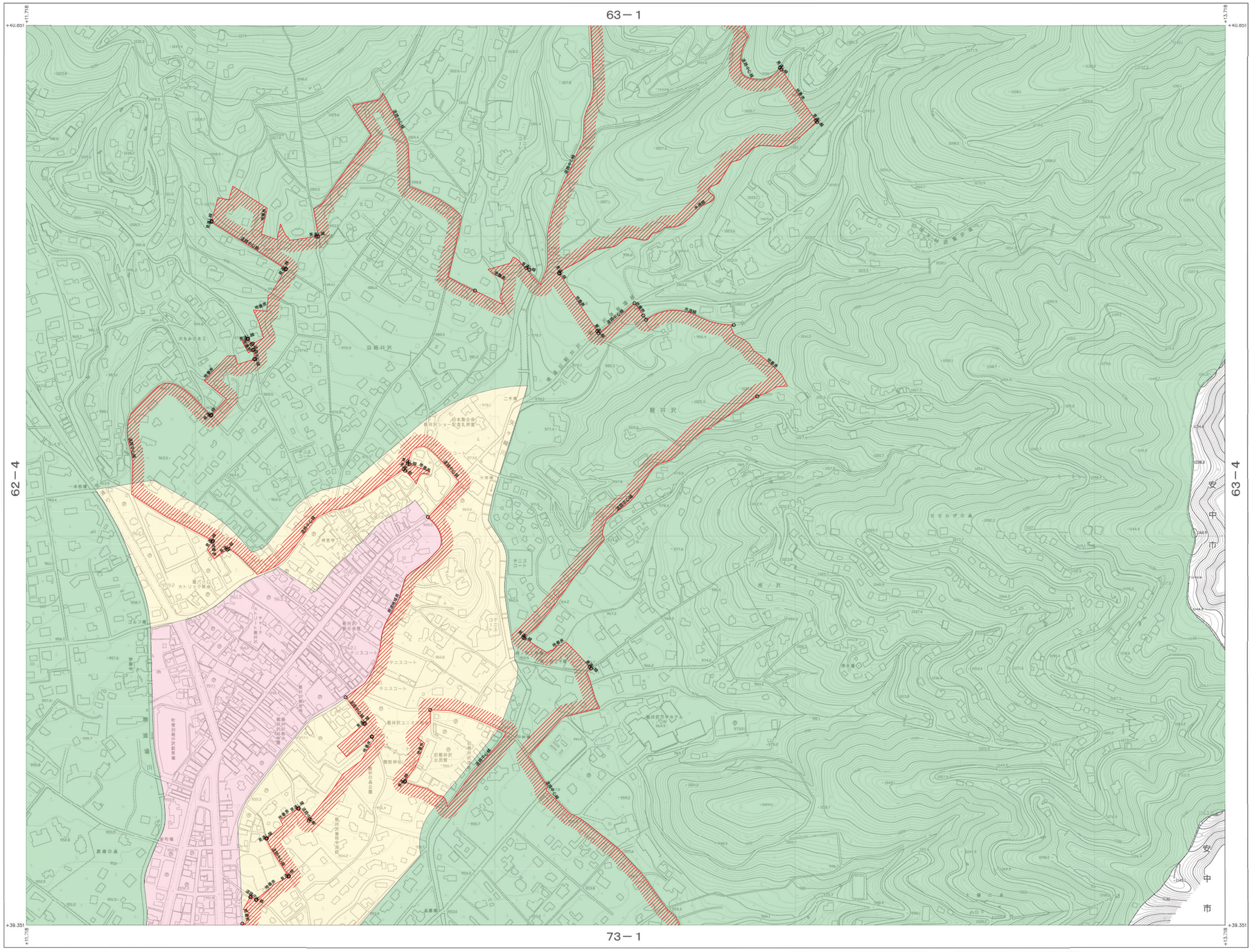

63－3
52－3
52－4
53－3
62－1
62－2
63－1
63－2
62－3
62－4
63－4
72－1
72－2
73－1
72－3
72－4
73－3
軽井沢
安中市
記　号
三角点
丸印点
電子基準点
市役所
区役所
町村役場
郵便局
警察署
消防署
交番
学校
病院
神社
寺院
工場
発電所
変電所
ガソリンスタンド
灯台
高等学校
特別支援学校
盲学校
ろう学校
養護学校
プラットホーム
乗降場
地下鉄・地下鉄駅
橋
トンネル
堤防
土堤
防波堤
護岸
消波ブロック
砂防施設
地すべり防止施設
急傾斜地崩壊防止施設
雪崩防止施設
防風林
田
畑
果樹園
桑畑
茶畑
牧草地
荒地
竹林
針葉樹
広葉樹
針葉樹
混交林
ゴルフ場
墓地
史跡名勝天然記念物
自然災害伝承碑
噴火口・噴気口
温泉・鉱泉
採石場
砂利採取場
工場
事業所
官公庁
学校
文教施設
郵便局
電子基準点
市役所
区役所
町村役場
郵便局
警察署
消防署
交番
病院
神社
寺院
灯台
発電所
変電所
ガソリンスタンド
ゴルフ場
墓地
史跡名勝天然記念物
自然災害伝承碑
噴火口・噴気口
温泉・鉱泉
採石場
砂利採取場
工場
事業所
官公庁
学校
文教施設

1：2,500 土地利用計画基本図
73－1

# 【旧軽井沢エリア】特別用途地区（案）区域図（３／３）

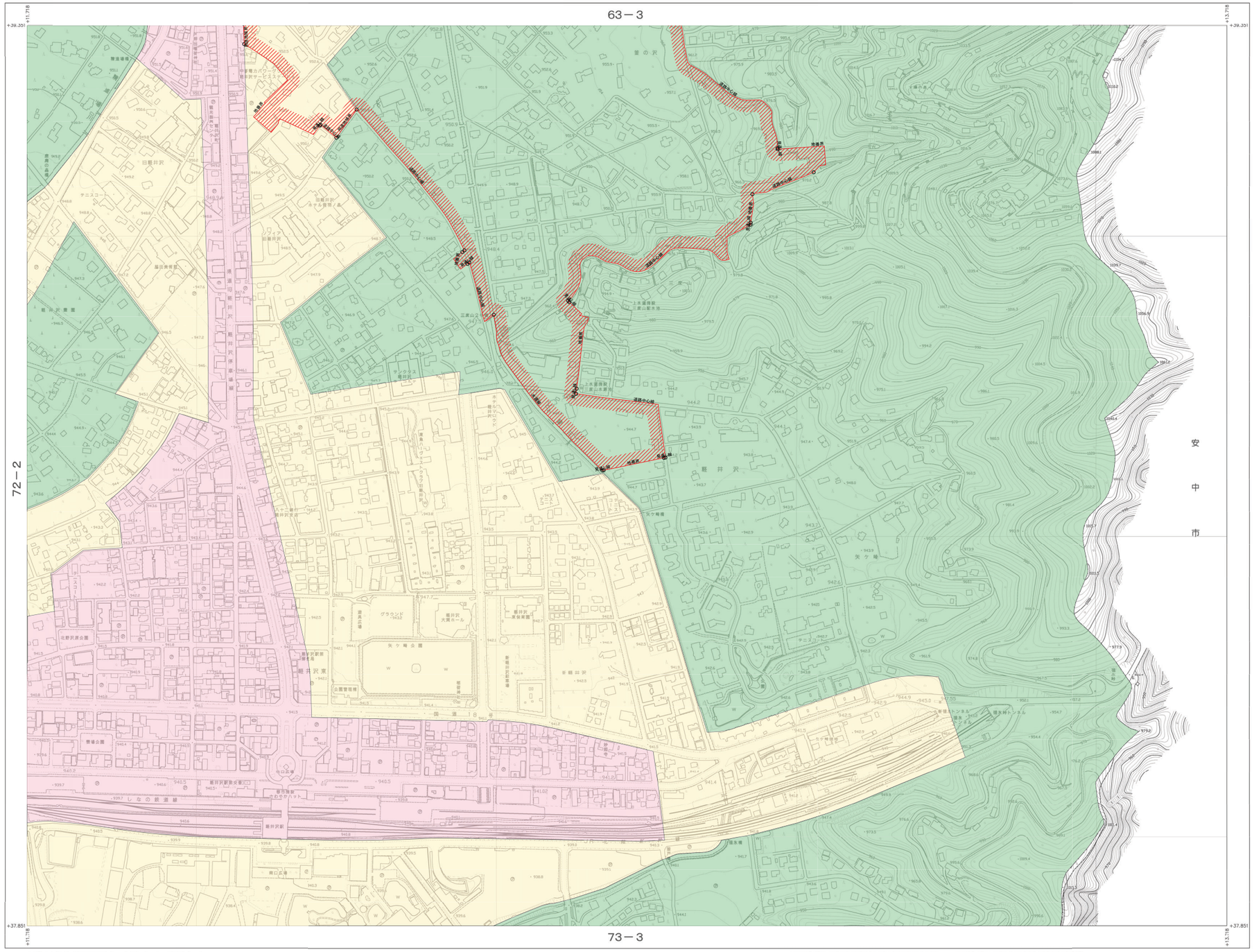

**凡　例**

- 特別用途地区

用途地域

- 第１種低層住居専用地域
- 第１種住居地域
- 近隣商業地域
- 無指定地域
- 無指定地域（集落形成地域等）

平成４年測量
平成０年修正
平成14年修正
平成21年修正
平成27年修正
令和３年修正

1. 平成13年5月17日撮影空中写真
2. 平成13年11月現地調査
3. 平成19年11月25日撮影空中写真
4. 平成20年12月現地調査
5. 平成25年11月24日撮影空中写真
6. 平成27年11月現地調査
7. 令和　元年12月1日撮影空中写真
8. 令和　2年6月現地調査

1：2 500

「この測量成果は、建設省国土地理院長の助言をうけて得たものである。
（助言番号）平 9　開会　第 91 号。
「この測量成果は、国土地理院長の助言をうけて得たものである。
（助言番号）平20　開会　第380号。
「この測量成果は、国土地理院長の助言をうけて得たものである。
（助言番号）平27　開会　第222号。
「この測量成果は、国土地理院長の助言をうけて得たものである。
（助言番号）令2　開会　第69号。

この測量成果は、建設省国土地理院長の承認及び助言を得て、
時岡海堂の測量機及び測量成果を使用して得たものである。
（承認番号）　平4　承認第121号

計画機関　軽　井　沢　町
作業機関名　株 式 会 社 パ ス コ

座標系は平成14年国土交通省告示
第9号の規定による第Ⅷ系
投影はメルカトル図法
図郭に示してある経緯線は十ロメートル単位
方眼は0.5キロメートル間隔

高さの基準は東京湾の平均海面
等高線の間隔は2メートル

73－1