



軽井沢町自然保護対策優良事業調査用紙

参考 1 - B


応募の内容		自 薦 ・ 他 薦		整理番号	No.1
所有者氏名		●●●●●● 【設計者からの応募】			
所有者住所					
物件所在地		軽井沢町大字長倉●●●●●●●● (千ヶ滝西区)			
地 域 区 分		保 養 ・ 商 業 ・ 居 住 ・ 緩 衝 ・ 集 落 形 成			
用 途 地 域		第1種低層 ・ 近 商 ・ 第1種住居 ・ 無指定			
敷 地 面 積	660.21㎡ (1,000㎡)	建築面積	81.05㎡	延べ面積	122.13㎡
		建ぺい率	12.27%(20%)	容積率	18.49%(20%)
後退距離(隣地・道路)		道路	可 ・ 否 (5m)	隣接地	可・否 3m・高さの1/2
屋根勾配(2/10以上)		可 ・ 否		軒出(50cm以上)	可 ・ 否
既存木の状況		有 ・ 無		植栽の状況	有 ・ 無
建物の色彩(彩度4、明度7)		外壁	可 ・ 否	屋根	可 ・ 否
塀、フェンス		無 ・ 有		建年	令和6年7月



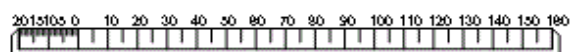
道路



※部分について…景観条例の届出時の図面にはなかったが、緑の景観賞応募の写真・図面に記載があり。設計者に確認したところ、ウッドデッキを設置しており、隣地後退にかかっているとのことです。



縮尺 1 : 2500

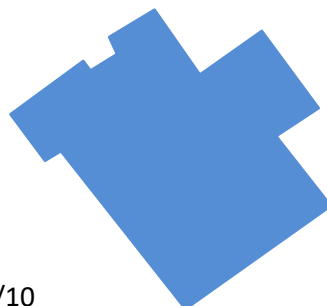



軽井沢町自然保護対策優良事業調査用紙

応募の内容		自 薦 ・ 他 薦		整理番号	No.2
所有者氏名		●●●●●			
所有者住所					
物件所在地		軽井沢町大字追分●●●●● (追分区)			
地 域 区 分		(保養) ・ 商業 ・ 居住 ・ 緩衝 ・ 集落形成			
用 途 地 域		(第1種低層) ・ 近商 ・ 第1種住居 ・ 無指定			
敷 地 面 積	1,408.75㎡ (1,000㎡)	建築面積	163.75㎡	延べ面積	163.75㎡
		建ぺい率	11.62% (20%)	容積率	11.62% (20%)
後退距離(隣地・道路)		道路	(可) ・ 否 (5m)	隣接地	(可) ・ 否 (3m・高さの1/2)
屋根勾配 (2/10以上)		(可) ・ 否	軒出 (50cm以上)	(可) ・ 否	
既存木の状況		(有) ・ 無	植栽の状況	(有) ・ 無	
建物の色彩(彩度4、明度7)		外壁	(可) ・ 否	屋根	(可) ・ 否
塀、フェンス		(無) ・ 有		建年	令和1年11月

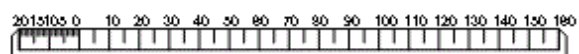


道路






縮尺 1 : 2500

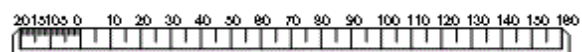


軽井沢町自然保護対策優良事業調査用紙

応募の内容		自 薦 <input checked="" type="radio"/> 他 薦 <input type="radio"/>		整理番号	No.3
所有者氏名		●●●●●			
所有者住所					
物件所在地		軽井沢町大字長倉●●●●●●●●●● (千ヶ滝西区)			
地 域 区 分		<input checked="" type="radio"/> 保 養 ・ 商 業 ・ 居 住 ・ 緩 衝 ・ 集 落 形 成			
用 途 地 域		<input checked="" type="radio"/> 第1種低層 ・ 近 商 ・ 第1種住居 ・ 無 指 定			
敷 地 面 積	803.00㎡ (1,000㎡)	建築面積	52.99㎡	延べ面積	102.10㎡
		建ぺい率	6.59% (20%)	容積率	12.71% (20%)
後退距離(隣地・道路)		道路	<input checked="" type="radio"/> 可 ・ 否 (5m)	隣接地	<input checked="" type="radio"/> 可 ・ 否 (3m・高さの1/2)
屋根勾配 (2/10以上)		<input checked="" type="radio"/> 可 ・ 否		軒出 (50cm以上)	<input checked="" type="radio"/> 可 ・ 否
既存木の状況		<input checked="" type="radio"/> 有 ・ 無		植栽の状況	有 ・ <input checked="" type="radio"/> 無
建物の色彩 (彩度4、明度7)		外壁	<input checked="" type="radio"/> 可 ・ 否	屋根	<input checked="" type="radio"/> 可 ・ 否
塀、フェンス		<input checked="" type="radio"/> 無 ・ 有		建年	令和4年6月

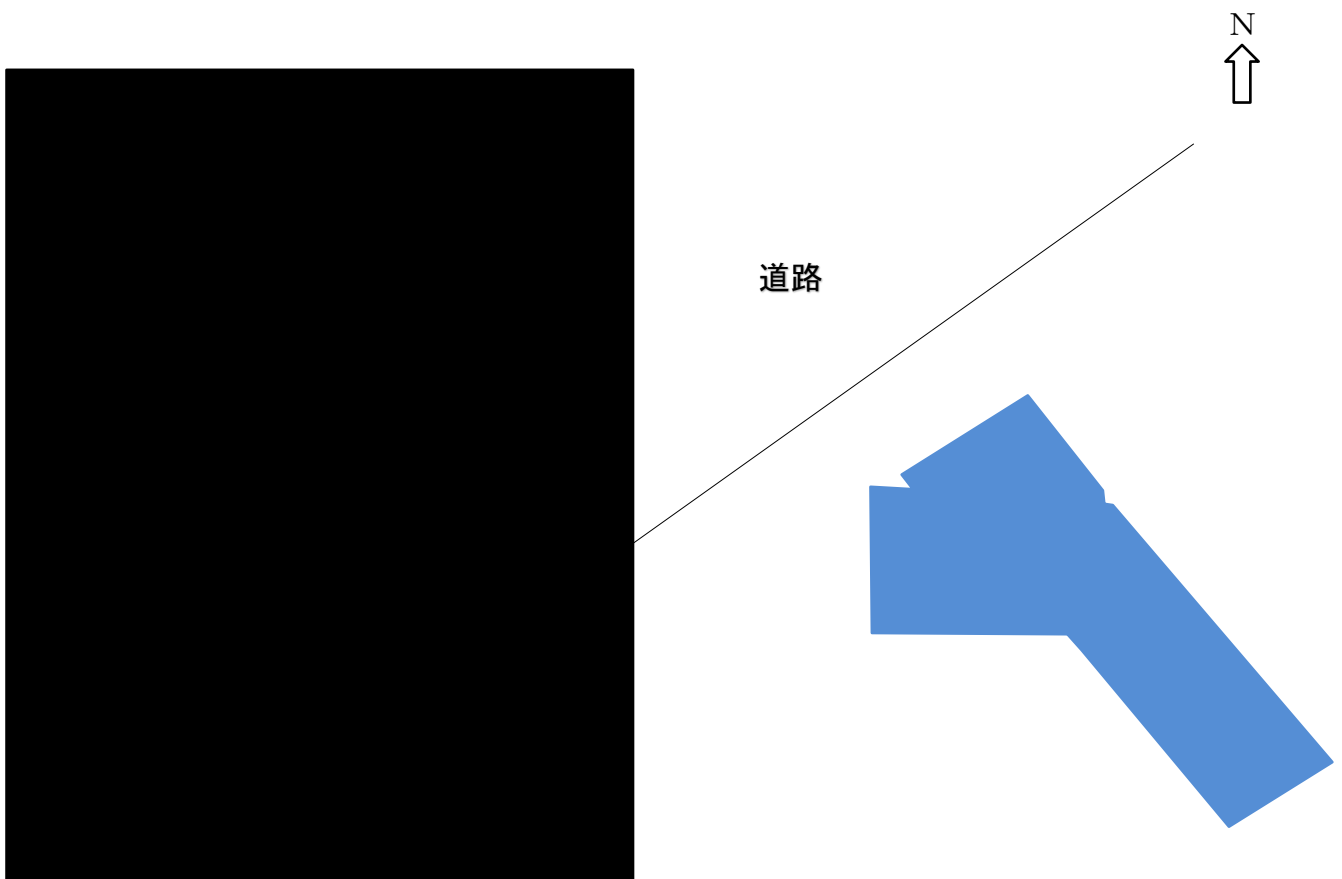



縮尺 1 : 2500



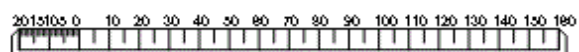
軽井沢町自然保護対策優良事業調査用紙

応募の内容		自 薦 ・ 他 薦		整理番号	No.4
所有者氏名		●●●● 【設計者からの応募】			
所有者住所					
物件所在地		軽井沢町大字長倉●●●●●●●● (離山区)			
地 域 区 分		保養 ・ 商業 ・ 居住 ・ 緩衝 ・ 集落形成			
用 途 地 域		第1種低層 ・ 近商 ・ 第1種住居 ・ 無指定			
敷 地 面 積	968.34㎡ (1,000㎡)	建築面積	145.67㎡	延べ面積	168.16㎡
		建ぺい率	15.05% (20%)	容積率	17.37% (20%)
後退距離(隣地・道路)		道路	可 ・ 否 (5m)	隣接地	可 ・ 否 (3m・高さの1/2)
屋根勾配 (2/10以上)		可 ・ 否	軒出 (50cm以上)	可 ・ 否	
既存木の状況		有 ・ 無	植栽の状況	有 ・ 無	
建物の色彩(彩度4、明度7)		外壁	可 ・ 否	屋根	可 ・ 否
塀、フェンス		無 ・ 有		建年	令和4年6月





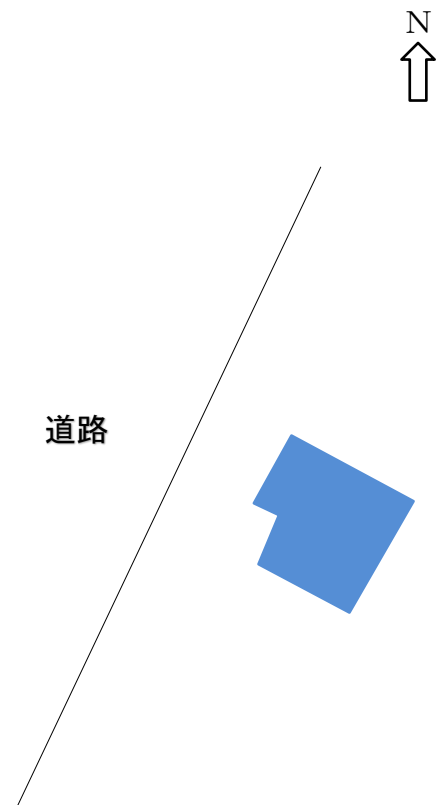

縮尺 1 : 2500






軽井沢町自然保護対策優良事業調査用紙

応募の内容		自 薦 他 薦		整理番号	No.5
所有者氏名		●●●●●●			
所有者住所					
物件所在地		軽井沢町大字軽井沢●●●●● (旧軽井沢区)			
地 域 区 分		保養・商業・居住・緩衝・集落形成			
用 途 地 域		第1種低層・近商・第1種住居・無指定			
敷 地 面 積	993.39㎡ (1,000㎡)	建築面積	112.43㎡	延べ面積	188.20㎡
		建ぺい率	11.31% (20%)	容積率	18.94% (20%)
後退距離(隣地・道路)	道路	可・否(5m)		隣接地	可・否(3m・高さの1/2)
屋根勾配(2/10以上)	可・否		軒出(50cm以上)		可・否
既存木の	約26年前の建築物のため、建築概要等情報不明				有・無
建物の色彩(彩度4、明度7)	外壁	可・否		屋根	可・否
塀、フェンス	無・有			建年	平成2年7月 平成10年7月





縮尺 1 : 2500

