



軽井沢町自然保護対策優良事業調査用紙


参考資料 1－②

応募の内容		自 薦 ・ 他 薦		整理番号	No.1
所有者氏名		●●●●● 【設計者からの応募】			
所有者住所					
物件所在地		軽井沢町大字追分●●●●● ほか●筆（追分区）			
地 域 区 分		保養 ・ 商業 ・ 居住 ・ 緩衝 ・ 集落形成			
用 途 地 域		第1種低層 ・ 近商 ・ 第1種住居 ・ 無指定			
敷 地 面 積	1,198.29㎡ (1,000㎡)	建築面積	90.09㎡	延べ面積	118.68㎡
		建ぺい率	7.51%(20%)	容積率	9.90%(20%)
後退距離(隣地・道路)		道路	可 ・ 否 (5m)	隣接地	可 否 (3m・高さの1/2)
屋根勾配(2/10以上)		可 ・ 否		軒出(50cm以上)	可 ・ 否
既存木の状況		有 ・ 無		植栽の状況	有 ・ 無
建物の色彩(彩度4、明度7)		外壁	可 ・ 否	屋根	可 ・ 否
塀、フェンス		無 ・ 有		建年	令和5年4月







縮尺 1 : 2500




軽井沢町自然保護対策優良事業調査用紙

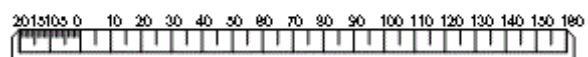
応募の内容		自 薦 ・ 他 薦		整理番号	No.2
所有者氏名		●●●●●●●●●●●●●●●●●●●●●●●●【設計者からの応募】			
所有者住所					
物件所在地		軽井沢町大字軽井沢●●●●●●● (旧軽井沢区)			
地 域 区 分		保 養 ・ 商 業 ・ 居 住 ・ 緩 衝 ・ 集 落 形 成			
用 途 地 域		第1種低層 近 商 ・ 第1種住居 ・ 無指定			
敷 地 面 積	6,572.69㎡ (1,000㎡)	建築面積	784.05㎡	延べ面積	1,311.02㎡
		建ぺい率	11.9%(20%)	容積率	19.94%(20%)
後退距離(隣地・道路)		道路	可 ・ 否(10m)	隣接地	可 ・ 否(10m)
屋根勾配(2/10以上)		可 ・ 否	軒出(50cm以上)		可 ・ 否
既存木の状況		有 ・ 無	植栽の状況		有 ・ 無
建物の色彩(彩度4、明度7)		外壁	可 ・ 否	屋根	可 ・ 否
塀、フェンス		無 ・ 有		建年	令和3年12月



道路

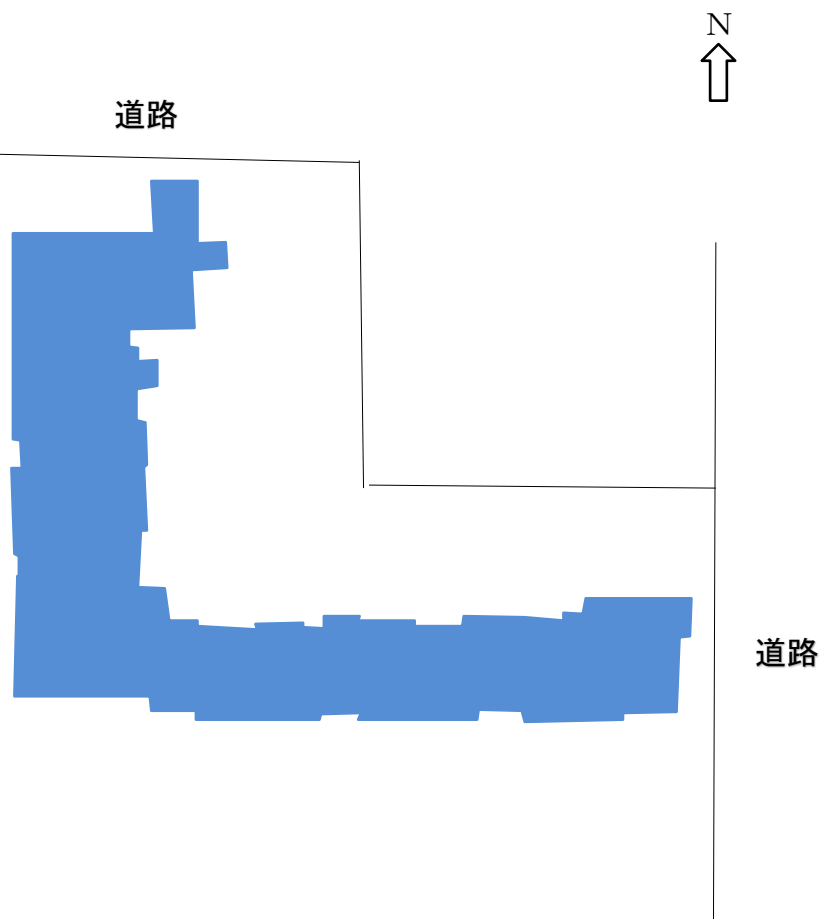



縮尺 1 : 2500



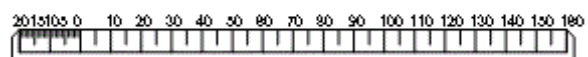
軽井沢町自然保護対策優良事業調査用紙

応募の内容		<input checked="" type="checkbox"/> 自 薦 ・ 他 薦		整理番号	No.3
所有者氏名		●●●●●●●●●●●●●●●●●●●●●●●●●●●●●●●● ●●●●●●●●●●●●●●●●●●●●●●●●●●●●●●●● 【設計者からの応募】			
所有者住所					
物件所在地		軽井沢町大字軽井沢 ●●●●●●● ほか ● 筆 （南ヶ丘地区）			
地 域 区 分		<input checked="" type="checkbox"/> 保 養 ・ 商 業 ・ 居 住 ・ 緩 衝 ・ 集 落 形 成			
用 途 地 域		<input checked="" type="checkbox"/> 第1種低層 ・ 近 商 ・ 第1種住居 ・ 無指定			
敷 地 面 積	5,849.49㎡ (1,000㎡)	建築面積	1,046.06㎡	延べ面積	1,168.18㎡
		建ぺい率	17.88%(20%)	容積率	19.97%(20%)
後退距離(隣地・道路)		道路	<input checked="" type="checkbox"/> 可 ・ 否 (10m)	隣接地	<input checked="" type="checkbox"/> 可 ・ 否 (10m)
屋根勾配(2/10以上)		<input checked="" type="checkbox"/> 可 ・ 否	軒出(50cm以上)		<input checked="" type="checkbox"/> 可 ・ 否
既存木の状況		<input checked="" type="checkbox"/> 有 ・ 無	植栽の状況		<input checked="" type="checkbox"/> 有 ・ 無
建物の色彩(彩度4、明度7)		外壁	<input checked="" type="checkbox"/> 可 ・ 否	屋根	<input checked="" type="checkbox"/> 可 ・ 否
塀、フェンス		無 ・ <input checked="" type="checkbox"/> 有		建年	令和4年9月






縮尺 1 : 2500




軽井沢町自然保護対策優良事業調査用紙

応募の内容		自 薦 ・ <u>他 薦</u>		整理番号	No.4
所有者氏名		●●●●●●			
所有者住所		軽井沢町大字軽井沢●●●●●			
物件所在地		軽井沢町大字軽井沢●●●●● (旧軽井沢区)			
地 域 区 分		<u>保養</u> ・ 商業 ・ 居住 ・ 緩衝 ・ 集落形成			
用 途 地 域		<u>第1種低層</u> 近商 ・ 第1種住居 ・ 無指定			
敷 地 面 積		建築面積		延べ面積	
		建ぺい率		容積率	
後退距離(隣地)		約26年前の建築物のため、建築概要等情報不明			
屋根勾配(2/10以上)		可 ・ 否		軒出(50cm以上)	可 ・ 否
既存木の状況		有 ・ 無		植栽の状況	有 ・ 無
建物の色彩(彩度4、明度7)		外壁	可 ・ 否		屋根
塀、フェンス		無 ・ 有		建年	平成12年頃(26年前頃)



道路





縮尺 1 : 2500

