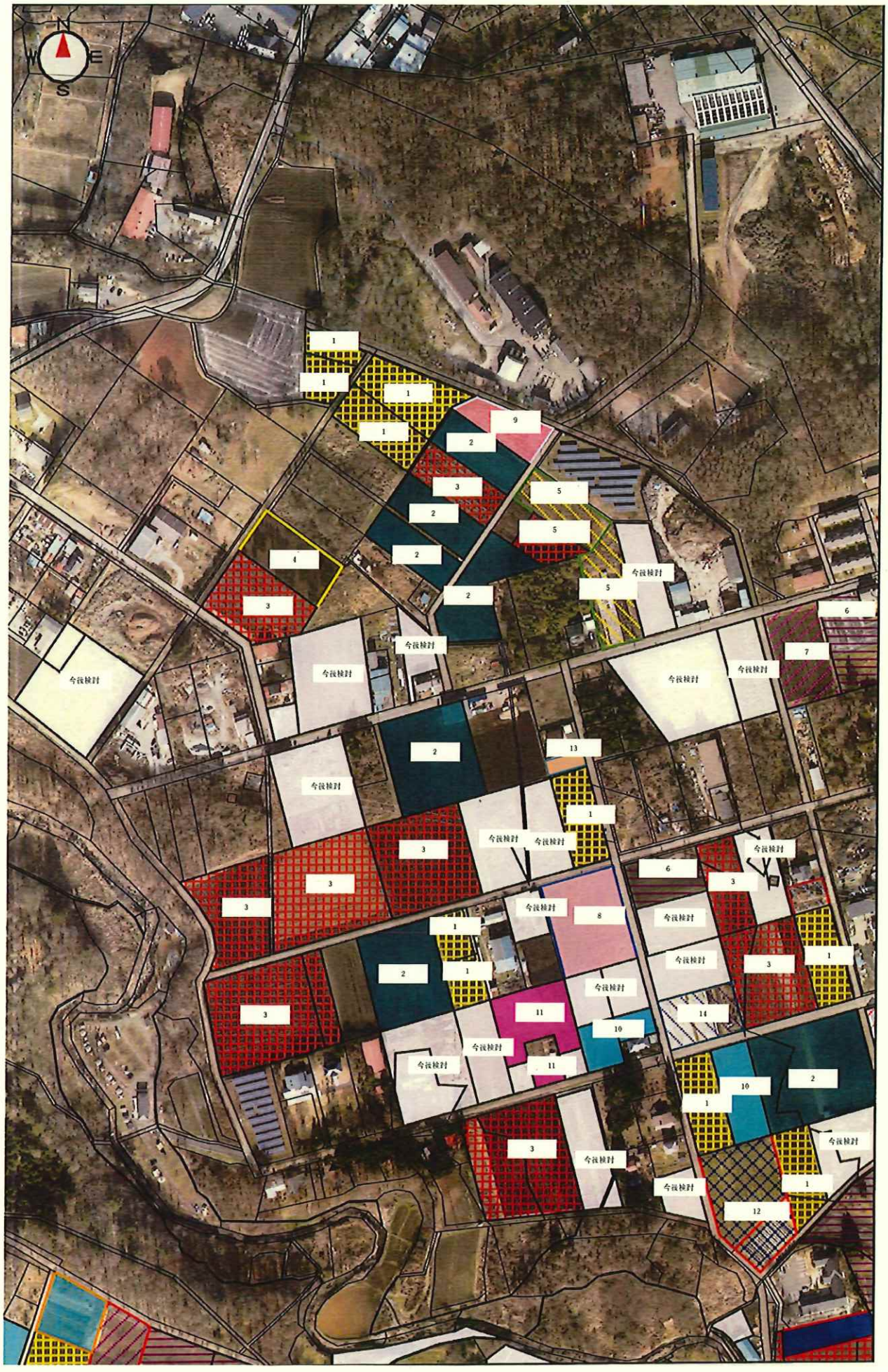
N
W
E
S
今後検討

2026/11/16

統合型 地理情報システム



0 200m

1:3,000

公図ではありません

2026/08/14

統合型 地理情報システム

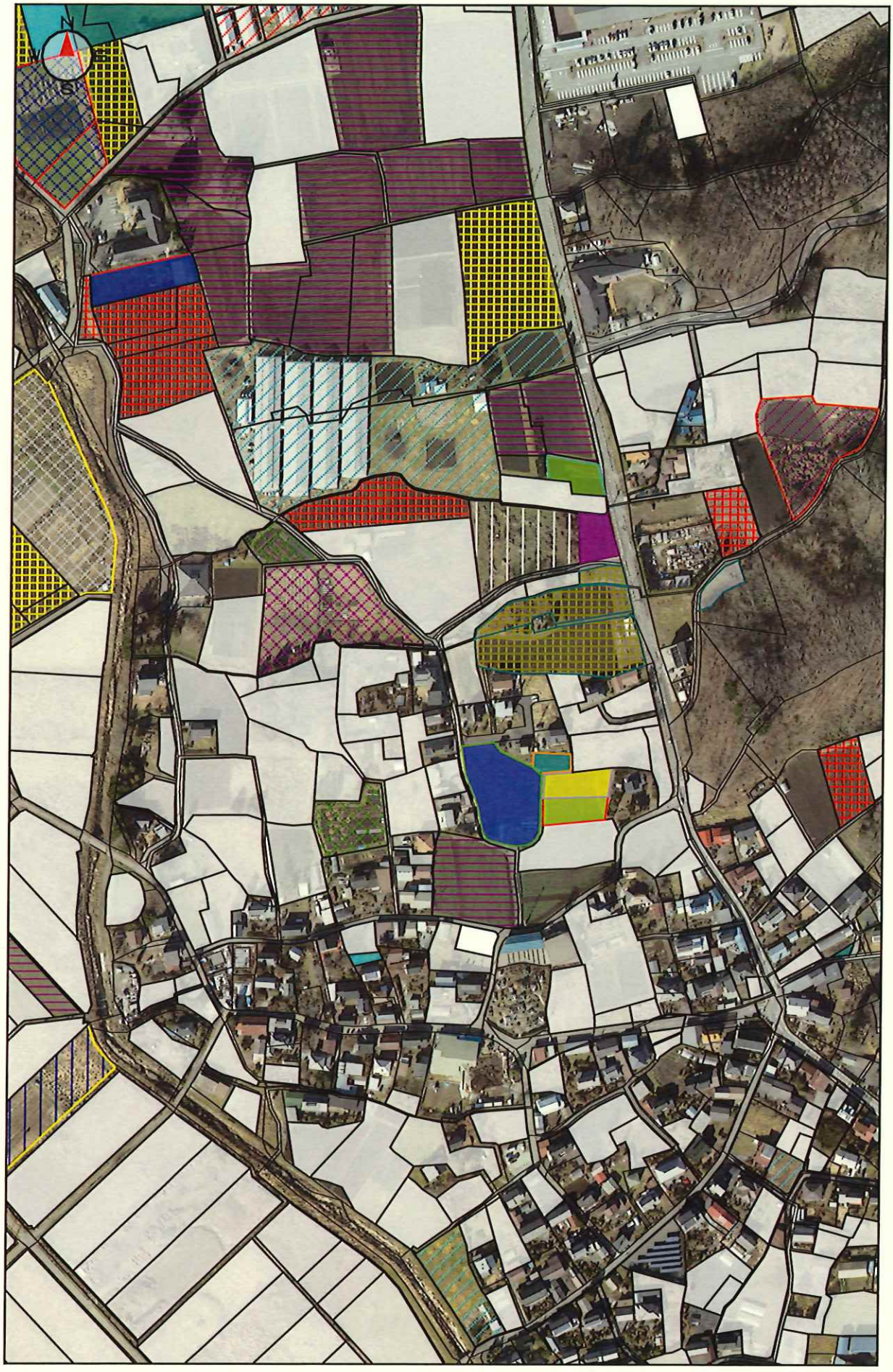

0 100m

1:3,500

公図ではありません

下発地④

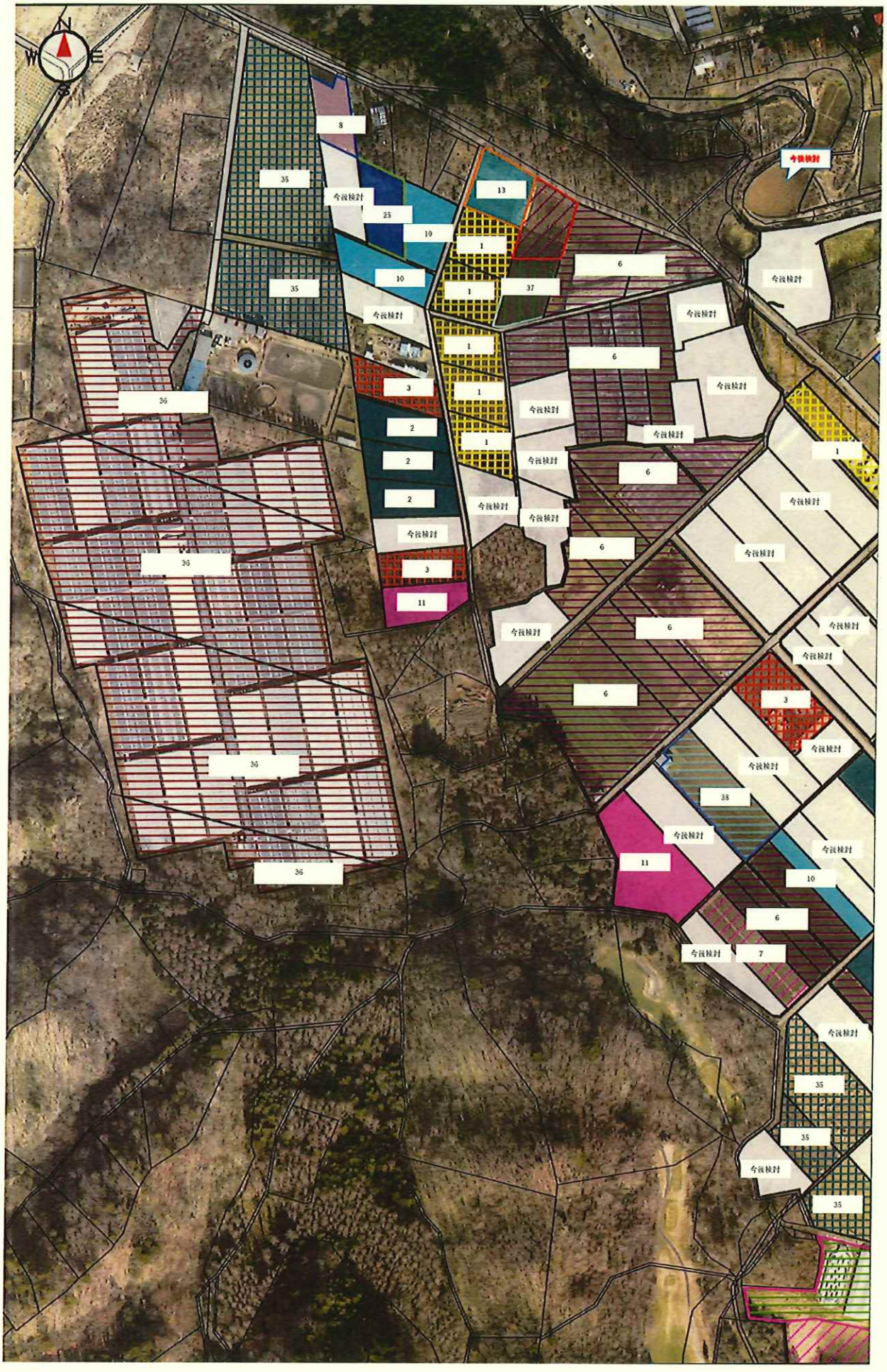

2026/10/13

統合型 地理情報システム



0 100m

1:3,000

公図ではありません


N
S
今後検討