








凡例

-  市町村境界
-  林班
-  国道
-  県道
-  ハイウェイ
-  林道
-  路網

軽井沢町  
基幹路網

・この地図の作成に当たっては、国土地理院長の承認を得て、同院発行の数値地図(国土基本情報)電子国土基本図(地図情報)及び数値地図(国土基本情報)電子国土基本図(地名情報)を使用した。(認証番号 令元情使、第755号)  
 ・国土交通省国土政策局「国土数値情報(高速道路時系列、ダム、河川、都市公園、都道府県指定文化財、産業廃棄物処理施設)」をもとに長野県が加工した。